

ПАСПОРТ ДОСТУПНОСТИ



МУНИЦИПАЛЬНОЕ КАЗЕННОЕ ДОШКОЛЬНОЕ ОБРАЗОВАТЕЛЬНОЕ УЧРЕЖДЕНИЕ №38 «ДЕТСКИЙ САД КОМБИНИРОВАННОГО ВИДА г. НИКОЛЬСКОЕ

187026, Ленинградская область, Тосненский район,
г. Никольское, ул. Западная, д. 4а

(выполнено в соответствии с Методикой, позволяющей объективизировать и систематизировать доступность объектов и услуг в приоритетных сферах жизнедеятельности для инвалидов и других маломобильных групп населения, с возможностью учета региональной специфики, утверждённой приказом Министерства труда и социальной защиты Российской Федерации от 25 декабря 2012 года № 627(актуализированная версия))

2018 год



УТВЕРЖДАЮ
Заведующий МКДОУ № 38
г. Никольское

Т.Г. Давидович

«30» марта 2018 г.

ПАСПОРТ ДОСТУПНОСТИ № 06 объекта и услуг для инвалидов и других МГН

1. Общие сведения об объекте (краткая характеристика объекта)

- 1.1. Наименование (вид) объекта: дошкольное образовательное учреждение
1.2. Адрес объекта: 187026, Ленинградская область, Тосненский район, г. Никольское, ул. Западная, д. 4а
1.3. Сведения о размещении объекта:
- отдельно стоящее здание из 2 этажа, 4156,3 кв.м
- наличие прилегающего земельного участка (да, нет); 7652,7 кв.м
1.4. Год постройки здания: 1987, последнего капитального ремонта: нет.
1.5. Дата предстоящих плановых ремонтных работ: не планируется.

сведения об организации, расположенной на объекте

- 1.6. Название организации (учреждения), (полное юридическое наименование – согласно Уставу, краткое наименование): МУНИЦИПАЛЬНОЕ КАЗЕННОЕ ДОШКОЛЬНОЕ ОБРАЗОВАТЕЛЬНОЕ УЧРЕЖДЕНИЕ № 38 «ДЕТСКИЙ САД КОМБИНИРОВАННОГО ВИДА» Г. НИКОЛЬСКОЕ. (МКДОУ № 38 г. Никольское).
1.7. Юридический адрес организации (учреждения): 187026, Ленинградская область, Тосненский район, г. Никольское, ул. Западная, д. 4а.
1.8. Основание для пользования объектом: оперативное управление.
1.9. Форма собственности: муниципальная.
1.10. Территориальная принадлежность: муниципальная.
1.11. Вышестоящая организация - Комитет по образованию администрации муниципального образования Тосненский район Ленинградской области (сокращенно Комитет по образованию).
1.12. Адрес вышестоящей организации, другие координаты: 187000, Ленинградская область, г. Тосно, ул. Советская, д.10а..

2. Характеристика деятельности организации на объекте (краткая характеристика предоставляемых услуг)

- 2.1. 1 Сфера деятельности - образование.
2.2. Виды оказываемых услуг: Дошкольное образование.
2.3. Форма оказания услуг: на объекте, с дневным пребыванием.
2.4. Категории обслуживаемого населения по возрасту: дети.
2.5. Категории обслуживаемых инвалидов: (К, О-н, О-в, С-п, С-ч, Г-п, Г-ч, У).
2.6. Участие в исполнении ИПРА инвалида / ребенка-инвалида (да, нет)

3. Состояние доступности объекта и услуг

- 3.1. Путь следования к объекту пассажирским транспортом
Автобус № 682, 687, 438 до остановки «ул. Зеленая», «ул. Октябрьская»
наличие адаптированного пассажирского транспорта к объекту - нет.
наличие специального транспортного обслуживания (социальное такси) - по личному вызову.

3.2. Путь к объекту от ближайшей остановки пассажирского транспорта:

3.2.1 расстояние до объекта от остановок транспорта - 440 м.

3.2.2 время движения (пешком) - 6-8 мин.

3.2.3 наличие выделенного от проезжей части пешеходного пути (да, нет)

3.2.4 Перекрестки: регулируемые.

3.2.5 Информация на пути следования к объекту: акустическая, тактильная, визуальная; нет

3.2.6 Перепады высоты на пути: есть.

Их обустройство для инвалидов на коляске: да, нет.

3.2.7 Обеспечена индивидуальная мобильность инвалидам (К, О-н, О-в, С-п, С-ч, Г-п, Г-ч, У) / нет

3.2.8 Необходимо сопровождение на пути движения инвалидам (К, О-н, О-в, С-п, С-ч, Г-п, Г-ч, У) / нет
Необходимые организационные решения _____

3.3. Организация доступности объекта и услуг для инвалидов – форма обслуживания*

Категория инвалидов	Форма обслуживания - способ предоставления услуг инвалидам – (отметить выбранный способ знаком +)*				
	На объекте – по варианту:		На дому	Дистанционно	Не организовано
	«А»*	«Б»**			
К (передвигающиеся на креслах-колясках)					+
О-н (поражение нижних конечностей)		+			
О-в (поражение верхних конечностей)		+			
С-п (полное нарушение зрения – слепота)					+
С-ч (частичное нарушение зрения)		+			
Г-п (полное нарушение слуха – глухота)					+
Г-ч (частичное нарушение слуха)		+			
У (нарушения умственного развития)		+			
Все категории инвалидов***					

* - вариант «А» - универсальный проект (доступность для инвалидов любого места в здании, а именно – общих путей движения и мест обслуживания – не менее 5% общего числа таких мест, предназначенных для обслуживания)

** - вариант «Б» - разумное приспособление (при невозможности доступного оборудования всего здания выделение в уровне входа специальных помещений, зон или блоков, приспособленных для обслуживания инвалидов, с обеспечением всех видов услуг, имеющихся в данном здании)

*** - заполняется только в случае, если способ единый для всех категорий

3.4. Доступность структурно-функциональных зон объекта на «15» февраля 2018 г.*

№№ п/п	Основные структурно-функциональные зоны**	Состояние доступности, в том числе для основных категорий инвалидов***							
		К	О-н	О-в	С-п	С-ч	Г-п	Г-ч	У
1	Территория, прилегающая к зданию (участок)	ВНД	ДП	ДП	ВНД	ДП	ДП	ДП	ДП
2	Вход (входы) в здание	ВНД	ДП	ДП	ВНД	ДУ-пп	ДП	ДП	ДП
3	Путь (пути) движения внутри здания (в т.ч. пути эвакуации)	ВНД	ДУ-пп	ДУ-пп	ДУ-пп	ДУ-пп	ДУ-пп	ДУ-пп	ДУ-пп
4	Зона целевого назначения (целевого посещения объекта)	ДУ-пп	ДУ-пп	ДУ-пп	ДУ-пп	ДУ-пп	ВНД	ДУ-пп	ДУ-пп

1.3 Организация предоставления услуг инвалидам в дистанционном формате	ДУ-дистант								
Срок завершения этапа, контроля его исполнения и актуализации информации на сайте организации и карте доступности - 2020 год.									
2 этап (отложенные мероприятия)									
2.1 Создание условий индивидуальной мобильности для самостоятельного передвижения инвалидов по объекту, в том числе к местам предоставления услуг (по варианту «А» / «Б») с согласованием с ООИ в т.ч. с приобретением технических средств адаптации (и информации) и проведением ремонтных работ	ДУ-им								
2.2 Обеспечение доступности объекта путём выполнения ремонтных работ и приобретения технических средств адаптации (и информации) с соблюдением требований нормативно-технических документов в проектировании и строительстве	ДУ-пп	+			+		+		
2.2.1 По варианту «А»	ДП		+	+		+		+	+
2.2.2 По варианту «Б»	ДЧ	+							
Срок завершения этапа, контроля его исполнения и актуализации информации на сайте организации и карте доступности 2022 год									
3 этап (итоговые мероприятия)									
3.Создание условий для беспрепятственного доступа инвалидов к объекту и предоставляемым в нем услугам									
3.1 По варианту «А»	ДУ-пп	+			+		+		
	ДП		+	+		+		+	+
3.2 По варианту «Б»	ДЧ								
Срок завершения этапа, контроля его исполнения и актуализации информации на сайте организации и карте доступности _____ года									

*- подробно мероприятия представлены в «дорожной карте» от «21» марта 2018 г. (прилагается)

4.2. Для принятия решения о выполнении работ на объекте требуется / не требуется:

- согласование работ с надзорными органами (в сфере проектирования и строительства, архитектуры, охраны памятников, другое).

- техническая экспертиза

- разработка проектно-сметной документации

- согласование с вышестоящей организацией (с собственником объекта)

- заключение дополнительного соглашения с арендодателем)

- рассмотрение на _____

(наименование координирующего органа в сфере обеспечения доступной среды для инвалидов)

- иное _____

4.3. Работы, требующие обязательного согласования с полномочным представителем общественного объединения инвалидов (пункт 1 первого этапа и пункт 1 второго этапа):

Согласованы без замечаний

Дата «29» марта 2018 г.

5. Особые отметки

Информация о доступности объекта и предоставляемых услуг размещена на:

- Сайте организации: <http://zawkamdou@yandex.ru>

- Карте доступности (адрес) _____

ПРИЛОЖЕНИЯ к Паспорту доступности объекта и услуг:

1. Результаты обследования на предмет доступности объекта и услуг от 21.03.2018
2. План мероприятий по поэтапному повышению уровня доступности для инвалидов объекта и предоставляемых услуг («дорожная карта») от 21.03.2018
3. Фотографии (структурно-функциональных зон и элементов объекта) на 9 стр.
4. Маршрут (схема) движения инвалидов и других МГН на объекте
5. Материалы уполномоченных организаций по осуществлению контроля и надзора
6. Материалы (заключения) иных организаций по вопросам доступности объекта и услуг
7. Поэтажный план - 2 стр.

Комиссия, проводившая обследование и составление Паспорта доступности

Председатель
(руководитель)



Подпись

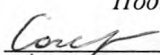
Т.Г. Давидович

Члены комиссии:



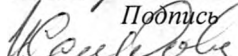
Подпись

И.А. Байдуганова



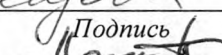
Подпись

М.А. Соловьева



Подпись

М.К. Желудова



Подпись

М.П. Жоганов

